


















# Asdonkwandeling

**start 1** → Sint-Jozefkerk, Dorpsstraat 10, 3294 Molenstede

**start 2** → Kiewithoeve, Goor 12, 3980 Tessenderlo

-  wandelroute (onverhard / halfverhard)
-  wandelroute (verhard)
-  bewegwijzering met  (10,8 km)
-  bewegwijzering met  (4,3 km)
-  bewegwijzering met  (2,2 km)

-  kerk
-  kasteel
-  kapel
-  hoeve
-  windmolen
-  thuisverkoop
-  drankgelegenheid
-  verblijf (hotel, gastenkamer, vakantiewoning)
-  rustbank
-  picknickbank
-  parking
-  kamperen
-  gevaarlijke oversteekplaats
-  natuurdomein
-  woonkern
-  boomgaard
-  bosgebied

© Toerisme Vlaams-Brabant



Wandelnetwerk de Merode, 700 km wandelplezier, 2 kaarten in 1 hoes te koop aan 9,95 euro in de toeristische infokantoren, boekhandels en [www.toerismevlaamsbrabant.be/publicaties](http://www.toerismevlaamsbrabant.be/publicaties)

[WWW.TOERISMEVLAAMSBRABANT.BE/ROUTEMELDPUNT](http://WWW.TOERISMEVLAAMSBRABANT.BE/ROUTEMELDPUNT)



Route onderbroken, bordje verdwenen of beschadigd? Meld het ons.

