
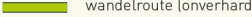
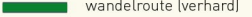













Vliegveldwandeling | 10,9 km

-  start Sint-Hubertuskerk
Sint-Hubertusplein, 3290 Schaffen
-  wandelroute (onverhard)
-  wandelroute (verhard)
-  kerk
-  bezoekerscentrum
-  watermolen
-  windmolen
-  kapel
-  bijzonder gebouw
-  hoeve
-  begijnhof
-  hondensloopzone
-  brouwerij
-  Demertrefplaats
-  drankgelegenheid
-  verblijf (hotel, gastenkamer, vakantiewoning)
-  kamperen
-  camperplaats
-  rustbank
-  picknickbank
-  parking
-  spoorweg met station
-  gevaarlijke oversteekplaats
-  natuurdomein
-  woonkern
-  boomgaard
-  bosgebied

© Toerisme Vlaams-Brabant



Wandelnetwerk de Merode, 700 km wandelplezier, 2 kaarten in 1 hoes te koop aan 9,95 euro in de toeristische infokantoren, boekhandels en www.toerismevlaamsbrabant.be/publicaties

WWW.TOERISMEVLAAMSBRABANT.BE/ROUTEMELDPUNT



Route onderbroken,
bordje verdwenen of
beschadigd?
Meld het ons.